

**NEEM VOOR MEER INLICHTINGEN OF VRAGEN CONTACT  
OP MET ONS RIS-CENTRUM (24/7):**

 **Telefoon:** 0800 30 440 of vanuit het buitenland via +32 78 055 440

 **Contactformulier:** [visuris.be/contact](https://visuris.be/contact)

 **Een probleem op de waterweg:** [visuris.be/probleemmelden](https://visuris.be/probleemmelden)

 **E-mail:** [RIS@vlaamsewaterweg.be](mailto:RIS@vlaamsewaterweg.be)

 **Website:** [www.visuris.be](https://www.visuris.be)

**DOWNLOAD  
DE VISURIS-APP &  
REGISTREER JEZELF**



**APPLE**



**ANDROID**

**SCAN DE CODE OM DE APP GRATIS  
TE DOWNLOADEN MET JE SMARTPHONE**



Havenstraat 44, 3500 Hasselt  
[vlaamsewaterweg.be](https://vlaamsewaterweg.be)  
[info@vlaamsewaterweg.be](mailto:info@vlaamsewaterweg.be)

 De Vlaamse  
Waterweg nv

# VisuRIS

**EFFICIËNTIE  
& INNOVATIE**  
VOOR DE BINNENVAART



Verantwoordelijke uitgever: Ir. Chris Danckaerts, gedelegeerd bestuurder De Vlaamse Waterweg nv, Havenstraat 44, 3500 Hasselt  
Foto's: De Vlaamse Waterweg nv - D/2021/12546/2

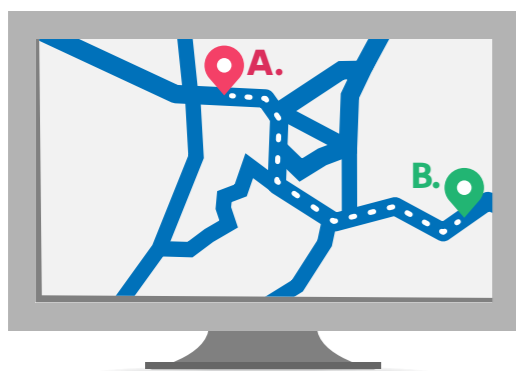


 De Vlaamse  
Waterweg nv



# VISURIS IN EEN NOTENDOP

De RIS-technologieën zijn al enkele jaren goed ingeburgerd in de binnenvaart. Met VisuRIS maken we nu een grote sprong voorwaarts. Eén toepassing die alle diensten verzamelt, te raadplegen via pc maar ook op je tablet of smartphone. Reisplanning, het opzoeken van vaarweginformatie, raadplegen van scheepvaartberichten: nog nooit was het zo eenvoudig!



## Je vaarweg voorbereiden

Varen doe je nooit onvoorbereid. Wie hierbij door het bos de bomen niet meer ziet, kan rekenen op VisuRIS om het overzicht te bewaren.

### • Reisplanner

Bereken je reis met één druk op de knop. De applicatie houdt rekening met de bedieningstijden van bruggen en sluisen, de gemiddelde vaartijd op de route, getijdeninformatie, ongevallen en zelfs geplande werkzaamheden.

### • Vaarweginformatie op maat

Op VisuRIS vind je alle vaarweginformatie die je nodig hebt: realtime waterstanden en debieten, een actueel verkeersbeeld, verwachte aankomsttijden en drukte aan kunstwerken, afmetingen van bruggen, sluisen en waterwegen en bedieningstijden. Daarnaast kan je in VisuRIS alle trailerhellingen, snelvaartvakken, jachthavens en aanmeerplaatsen vinden. Tot slot kan je in VisuRIS alle reglementeringen nalezen, inclusief de maximale toegelaten snelheden.

### • Vraag digitaal je waterwegenvergunning aan

Vraag digitaal je waterwegenvergunning aan op VisuRIS. Je kan op jouw profiel op VisuRIS ook steeds de geldigheidsduur van jouw waterwegenvergunning raadplegen.

## Veilig navigeren onderweg

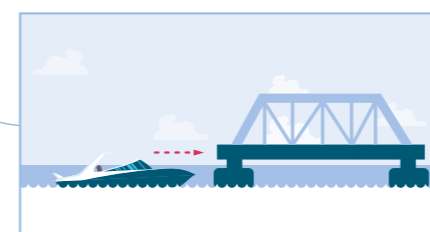

Onderweg op het water wil je vooral genieten en je geen zorgen maken om je veiligheid. Daarom is het van belang dat informatie die rechtstreeks van invloed is op je navigatiebeslissingen zo snel mogelijk tot bij jou geraakt.

### • Altijd actuele verkeersinfo & elektronisch navigeren

Vanaf de lente van 2021 komen er bijkomende functionaliteiten om jouw gegevens te delen met de scheepvaartbegeleiders (aan sluisen en beweegbare bruggen). Zo wordt jouw vaartocht veiliger en leuker.

### • Wat bij een vaarwegongeluk?

Bij incidenten en calamiteiten is onmiddellijke informatieverlening essentieel. We houden je op de hoogte van het soort incident en de locatie ervan. Indien nodig maken we contact met de hulpdiensten en schepen in de buurt.



### • Automatische identificatie? Check!

Inland AIS is een automatisch identificatiesysteem: het seint de naam, positie en vaarrichting van je vaartuig door. Helemaal vanzelf! Dankzij AIS verloopt de bediening van sluisen en beweegbare bruggen efficiënter, en worden de sluiskolken en brugopeningen beter benut. Voor kleine schepen is de uitrusting met AIS-apparatuur niet verplicht. VisuRIS biedt daarom vanaf de lente van 2021 de mogelijkheid om je locatie te delen via VisuRIS. Zo kunnen ook de vaartuigen zonder AIS aan boord genieten van de voordelen van een efficiëntere bediening.

### • U heeft 1 nieuw scheepvaartbericht

NtS-berichten (Notices to Skippers) van nationale en lokale (waterweg)beheerders komen ook binnen via VisuRIS. Deze berichten gaan bijvoorbeeld over de status van infrastructuur zoals bruggen en sluisen, tijdelijke blokkades, werkzaamheden, waterpeil en ijsvorming.

## PRIVACY VERZEKERD

Alle VisuRIS-gegevens zijn aan strenge privacyregels onderworpen. De eigenaar van de gegevens heeft de volledige controle over wat ermee gebeurt. Hij of zij:

- beslist wie toestemming krijgt om specifieke informatie te raadplegen;
- kan de toestemming beperken in de tijd, bijvoorbeeld voor de duur van één reis;
- kan altijd een overzicht opvragen van wie toegang heeft tot welke info.

Safety first, draag je reddingsvest

